Von der Gauja bis zur Salaca und bis zur geschichtsträchtigen Hansestadt Limbaži, auf livischen Spuren sogar bis zur lettisch - estnischen Grenzstadt Ainaži - du bist ein willkommener Gast an der Küste von Vidzeme! Wir bieten an, Lettland mit Hilfe des kulturhistorischen Erbes und des Naturerbes der Küste von Vidzeme neu zu entdecken. An der Küste von Vidzeme findet jeder etwas Interessantes und Fesselndes für sich. Herzlich Willkommen!

– Voranmeldung, – Zubereitung vor Ort, – Fischen, – geöffnet nur im Sommer, – Aussichtspunkte, – Blaue Flagge-Strand, – Qualitätszeichen des lettischen Tourismus, – Lettisches Erbe

CARNIKAVA UND UMGEBUNG

NATUR

1 Gaujamündung ins Meer. Noch immer ist das natürliche Aussehen der Gauja und das Zusammenspiel von Fluss und Meer erhalten geblieben. **57°9'35.7", 24°15'55"**

2 Der See Dzirnezers, mit fünf Inseln verbindet das rechte Ufer der Gauja mit dem Fluss Dzirnupe. **57°8'26.8", 24°19'4.4"**

KULTURGESCHICHTE

1 Heimatkundezentrum Landkreis Carnikava. Kopie des Hauses "Cēlāji", in dessen Nähe sich die Fähre über die Gauja befindet. Dauerausstellung über die Geschichte und das Kulturerbe des Landkreises. Auf dem Territorium gibt es Plätze zum Erholen und einen Bootsanleger. Es gibt museumspädagogische Programme für Schüler. 29128086 **57°8'7.6", 24°16'19"**

2 Das Kapitell des Landgutes Carnikava ist Zerstört und ein Zeuge des seinerzeit im 18. Jhd prachtvollsten Landgutes von Vidzeme. **57°7'49.5", 24°16'26.6"**

3 Fußgänger- und Radfahrerbrücke über die Gauja – die längste Brücke für Fußgänger und Radfahrer in Lettland. **57°8'46.3", 24°17'4.4"**

4 Evangelisch-lutherische Kirche von Carnikava wurde 1728 gebaut. Die Kirche ist das einzige hölzerne Gotteshaus, das an der Küste von Vidzeme erhalten geblieben ist und wird zur Zeit restauriert. **57°8'2", 24°16'58.5"**

5 Gedenkstätte für den Dichter O.Vācietis – das Denkmal ist an der Ruhestätte des Dichters und seiner Lebensgefährtin, der Dichterin Ludmila Azarova aufgestellt. Sigulļ, Carnikavas nov. **57°7'31.1", 24°19'23.0"**

6 Skulptur "Beim Erinnern" von V. Titāns – gepflegter Platz für Veranstaltungen am Ufer von Gauja. **57°07'58.2", 24°16'52.4"**

SAULKRASTI

NATUR

3 Weiße Düne, Linden von Katharina II und Naturdesign-Park, Kāpu iela, Saulkrasti **57°14'4", 24°23'30"**

4 Der Sonnenuntergang-Pfad. Gehen Sie von der Weißen Düne (Baltā kāpa) parallel zum Meer und dem Tal der Pēterupe bis zum Zentrum spazieren und genießen Sie die charakteristische Landschaft der Küste von Vidzeme. **57°14'4", 24°23'30"**

BESONDERE INTERESSEN

1 Mežgarciems entstand einst als Ort eines sowjetischen Luftverteidigungsstützpunktes, Besichtigung nur in Begleitung eines Fremdenführers. 26460546, 26980327 **57°6'12.2", 24°14'0.9"**

2 Porzellan-Meisterin J. Podziņa, Ērgļu iela 5, Kalngale, Carnikavas nov., 29373494 **57°4'49.1", 24°9'24.4"**

3 Schokoladen-Workshop "Adlers", Veikala iela 2, Garupe, Carnikavas nov., 29120993, www.adlers.lv **57°7'15.4", 24°13'49.9"**

NEUNAUGENDEGUSTATION UND VERKAUF

4 "Gaujas krasti", Jūras iela 10, Carnikava, 26514046, www.gaujas-krasti.lv **57°8'15.8", 24°17'26.5"**

5 "Krupis", Zvejnieku iela 22, Carnikava, 26423383 **57°7'54", 24°16'16.1"**

6 "Leste", Jomas iela, Carnikava, 29247181 (nur frischer Fisch) **57°8'4.4", 24°16'7.5"**

7 "Zibs", Šosejas iela 15, Carnikava, 29654756 **57°7'52.8", 24°16'32.2"**

8 "Dietlavi", Ziedu iela 2, Carnikava, 29469755 **57°7'33.9", 24°16'26.2"**

9 "Grif 93", Laivas iela, Carnikava, 29132888 (nur frischer Fisch) **57°7'8.76", 24°16'12.9"**

10 "Gundegas", Vecgaujas iela 20, Carnikava, 29413089 **57°7'34.8", 24°15'54.5"**

11 "Gaujas nēģi", Zvejnieku iela 28, Carnikava, 29214579 **57°7'54.6", 24°16'10.4"**

AKTIVE ERHOLUNG

1 Vermietung von Stand Up Paddling Boards und Sit-on-Top Booten, Medzābaki-2, Lilaste, Carnikavas nov., 29272005 **57°11'6", 24°20'45.7"**

2 Floßfahrt auf der Gauja, 29214438 **57°08'02.7", 24°16'16.8"**

3 Ausflüge mit einem Fischerboot, Jomas iela, Carnikava, 29247181 **57°8'4.4", 24°16'7.5"**

GESUNDHEIT UND SPA

1 SPA und Massagen "B-Pērles", Medzābaki-2, Lilaste, Carnikavas nov., 29282200 www.portoresort.lv/category/spa/

2 SPA "Pelikāns", Pelikānu iela 1, Kalngale, Carnikavas nov., 25433555, www.spapelikans.lv **57°4'53.3", 24°8'39.7"**

8 Fahrradmuseum von Saulkrasti – größte Sammlung historischer Fahrräder in Lettland und im Baltikum. Ainažu iela 4, Saulkrasti **57°15'39", 24°24'59"**

9 Park von Neibāde und Denkmal für den Gründer der Badestelle, Ainažu iela 42a, Saulkrasti **57°16'4", 24°24'43"**

10 Nordmole des Hafen Skulte, Ūpes iela 41, Zvejniekciems, www.skulteport.lv **57°19'04", 24°24'28"**

11 Erbe der Architektin Marta Staņa in Zvejniekciems – Kulturhaus "Zvejniekciems", Oberschule Zvejniekciems, Atpūtas iela 1b. Zvejniekciems, Saulkrastu pag., Saulkrastu nov. **57°19'4", 24°24'50"**

BESONDERE INTERESSEN

12 Im Hafen von Skulte bietet die Vereinigung "Seasidefeeling" die Exkursion "Saulkrasti erzählt" an, Hochzeitsrituale für Brautpaare und Aktivitäten für die Gäste, Jungesellinnenabschied. 29498998, www.seasidefeeling.lv

13 In der schöpferischen Werkstatt "Seasidefeeling" wird angeboten, sich originelle Andenken aus Saulkrasti anzufertigen – kleine Geschenke zum Thema Meer aus Naturmaterialien. 29183736

14 Das Künstlerhaus "JD ART klubs" wurde für Menschen gegründet, denen das Malen und Zeichnen von Modellen, Porträts und Stilleben gefällt. Lazdu iela 22, Saulkrasti, 67952367, http://jdartklubs.lv **57°16'41", 24°25'24"**

GUTES FÜR DEN BAUCH

15 Bäckerei "Bemberi", Vidrižu iela 21D, Saulkrasti, 67951251, www.bemberi.lv **57°16'17", 24°25'45"**

16 Markt der harten Nuss (Cietā rieksta tirgus), Rīgas iela 77, Saulkrasti, 22079570, Fr. 15.00–19.00 (IX–V), 16.00–20.00 (VI–VIII) **57°14'47", 24°24'34"**

17 "Gardi G" GmbH, in Inčukalns geräucherte Hühnchen, lokale geräucherte Fleischprodukte, Ainažu iela 20, Saulkrasti, 67951276, 25676899 **57°15'59", 24°24'53"**

18 Geräucherter Fisch und Fleisch nach hausgemachter Art, Rīgas iela 99, Saulkrasti, 26430830 **57°15'20", 24°24'48"**

AKTIVE ERHOLUNG

4 Sportzentrum von Saulkrasti, Mini Outdoor-Sport-Arena, Smilšu iela 3, Saulkrasti, 67952497, www.saulkrasti.lv **57°15'40", 24°25'06"**

5 Sonnenplatz, Meerespark und Badeplatz der Blauen Flagge "Centrs" – auf dem Sonnenplatz treffen sich Menschen im Sommer zu einem Open Air Konzert und zum Filme schauen. Im beleuchteten Meerespark kann man den Sonnenuntergang in gemütlichen Liegestühlen genießen, die Spiel- und Sportgeräte sowie das Beachvolleyballfeld benutzen. Ainažu iela 13b, Saulkrasti, **57°16'01", 24°24'49"**

6 Vermietung von Stand Up Paddling Boards, Saulkrasti, 29407374, 29545948, www.easysup.lv

7 Paintballpark "Bušas", 26785909, www.busas.lv **57°14'36", 24°25'53"**

8 Fahrt mit Wassermotorrädern und -floß, Saulkrasti, 29288437

GESUNDHEIT UND SPA

3 Schönheitssalon "Klēra J.K", Ainažu iela 9, Saulkrasti, 67952350, 29562407, www.klera.lv **57°15'48", 24°24'52"**

4 Schönheitssalon "Skaistuma Terase", Liepu iela 1a, Saulkrasti, 29466645 **57°15'31", 24°24'45"**

5 Traditionelle lettische Sauna "Rozēni", Heilanwendungen mit zertifiziertem Saunameister. 29196438. 29196438, www.rozeni.lv **57°19'18", 24°25'43"**

6 Schönheitslaboratorium, Rīgas iela 32c, Saulkrasti, 29210099, www.skaistumalaboratorija.lv **57°14'20", 24°23'57"**

7 Klēra Lukss SPA, Ainažu iela 25, Saulkrasti, 29632863, www.klera.lv **57°16'46", 24°25'01"**

8 Kosmetik-Privatpraxis, Ainažu iela 34 (Polyklinik von Saulkrasti), Raum 13, Saulkrasti, 28645588, www.thalion.lv **57°16'25", 24°25'01"**

STAICELE, ALOJA UND UMGEBUNG



NATUR

6 See Ungurpils mit schwimmenden Inseln, Ungurpils, Alojas nov. **57°46'18", 24°49'8"**

7 Das Gebäude des Business-Support-Centers – die Bibliothek "Sala" – ist aus umweltfreundlichen Materialien als energiesparendes Gebäude mit "grünem" Dach gebaut. Liepu iela, Ungurpils, Alojas nov., 29488449 **57°46'12", 24°49'10"**

8 Naturpfad durch den Planču Sumpf informiert auch in Brailleschrift, Alojas nov. **57°52'4.9", 24°45'7"**

9 Naturpfad im Kiefernwald von Karogi, ein Pfad zu den Höhlen, dem Riesenstein "Dzelzāmurs", zur Quelle, zum Badeplatz und zum Sportplatz. Karogi, Alojas nov. **57°49'36", 24°47'9"**

10 Naturpfad am See Puikules Purezers, See mit Badestelle, Picknickplätze. Alojas nov. **57°40'56", 24°55'12.7"**

Floßausflüge auf der Salaca in Staicele, 29190741 (Vairis)

KULTURGESCHICHTE

12 Livenmuseum "Pivalind". Geschichte von Staicele und Umgebung, Traditionen, Livisches Kulturerbe, Genießen von traditionellem livischen Brei und Getränke. Liela iela 14, Staicele, 64035155, 28673984, www.aloja.lv **57°50'11", 24°44'48"**

13 Historische Holzbauten der Stadt Staicele, Open-Air-Komplex mit Weber-Häuschen und Künstler-Scheune, Lielā iela, Staicele, 27806452 **57°50'4.7", 24°44'55"**

14 Landgut Puikule und Park, Puikule, Alojas nov., 25627896 **57°41'17", 24°52'47.5"**

15 Museum von Aloja – Geschichte von Aloja und Umgebung, eine den Bewohnern gewidmete Ausstellung. Exkursionen in der Stadt und zur Ruhestätte von Auseklis auf dem Friedhof von Aloja. Ausekļa iela 1, Aloja, 29355172, www.aloja.lv **57°45'54", 24°52'36"**

16 Schloss und Park von Ozolmuižа, Ozolmuižа, Alojas nov., 26513740 **57°38'15", 25°2'49"**

17 Im **Park des Landgutes Braslava** befinden sich exotische Bäume und Büsche, ein Sportplatz, eine Bühne und ein Pavillon. **57°45'25.5", 25°2'27"**

LIMBAŽI UND UMGEBUNG

NATUR

11 Strand vom See Limbažu Lielezers und Naturpfad (3,6 km), Limbaži, 26142812, 25725941 **57°30'13.4", 24°42'7.2"**

12 Lavendelfeld "Lillas Lavender", empfohlene Besuchszeit etwa 26.06.–15.08. "Mazkļitas", Limbažu nov., 26447888, www.lillaslavender.com **57°28'16.04", 24°53'40.1"**

13 Naturpfad durch den Niedrāju–Pilkas Sumpf (1 km), Limbažu nov. **57°44'24.7", 24°38'24.2"**

14 Waldmuseum von Ķirbiži und Lehrpfad, Ķirbiži, Limbažu nov, 29288916 **57°39'1.7", 24°29'25.9"**

15 Riesenstein "Lauču akmeņi", "Lauči", Limbažu nov., 26350536 **57°21'58.1", 24°24'10.01"**

16 Parkwege des Schlosses (7 km), Schloss Bīriņi, Bīriņi, Limbažu nov., 29244927, www.birinupils.lv **57°24'3.8", 24°65'96.5**

17 Wanderung zu den Krafteichen (2–3 km), Ferienhaus "Medņi", Limbažu nov., 26380555, www.spekozols.lv **57°22'41.5", 24°38'15.6"**

18 Naturpfad von Dziļezers-Riebezers, "Priedītes", Limbažu pag., Limbažu nov., 26725875, 26179055, www.dzilezers.lv **57°50'20.9", 24°58'14.1"**

KULTURGESCHICHTE

18 Die Hansestadt Limbaži – historisches Zentrum, das bequem fußläufig zu erkunden ist. Vom Mittelalter ist das radiale Straßennetz erhalten. Das Zentrum bildeten im 18. Jhd. Holzgebäude, die sich mit Mietshäusern des 19. Jhd. abwechseln. In der Altstadt befindet sich auch die im 17. Jhd. erbaute lutheranische Kirche und die größte orthodoxe Kirche Vidzemes außerhalb Rigas (1903). Zu besichtigen ist das alte Feuerwehrdepot, das alte Rathaus mit Wandgemälden aus dem 18. Jhd. **57°30'55", 24°42'51.1"**

19 Museum von Limbaži und mittelalterliche Burgruinen mit einem Aussichtsturm, Burtnieku iela 7, Limbaži, 64070632 **57°30'55", 24°42'51.1"**

20 Lebendiges Silbermuseum – Silberarbeiten und Skulpturen, größte Silberarbeit im Baltikum. Burtnieku iela 4, Limbaži, 29356858, www.sudrabamuzejs.lv **57°30'56.3", 24°42'48.7"**

21 Die "Limbažu Tine" GmbH, verarbeitet Wolle, webt ethnographische Stoffe. Pļavu iela 4, Limbaži, 29466036, www.limbazutine.lv **57°30'41.6", 24°42'23.6"**

BESONDERE INTERESSEN

19 Biobauernhof "Lielkalni", Heilpflanzen und Sträucher – mehr als 200 verschiedenen Pflanzen. Eingemachtes, Gelee, Heilpflanzen und Tees aus Früchten und Beeren (V–IX). "Lielkalni", Alojas nov., 26362975 **57°47'57", 24°48'35.6"**

20 Biobauernhof "Viksnas", Produkte aus der Schafzucht, Souvenirs, Besichtigung des Kunstgartens (V–X). Viksnas, Alojas nov., 29107389 **57°41'43.5", 24°52'37"**

21 Die "Aloja-Starkelsen" GmbH stellt Kartoffelstärke, trocken-Kaltschalen und verschiedene Gewürze her. Ungurpils, Alojas nov., 64031730, www.aloja.lv **57°46'17.7", 24°48'22"**

22 Shiitake-Pilzfarm "Šīta un Ķé", mit Besichtigung und Verkostung. "Oślejas", Alojas nov., 29447591

23 Auf dem **Bauernhof "Jaunmiņķini"** werden Bienen gezüchtet und deren Produkte verarbeitet (V–IX). 29170349

22 Heimatkundemuseum Pāle, Kalnakrogs, Limbažu nov., 26489008, www.pale.lv **57°42'21.7", 24°39'21.6"**

23 Freilichtkirche Ārciems, Limbažu nov, 29242836 **57°40'25.1", 24°47'5.7"**

24 Gedenkmuseum der Familie Bārda "Rumbiņi"(V–X), Limbažu nov., 26329315, www.rumbini.lv **57°36'1.9", 24°53'21.6"**

25 Lutheranische Kirche von Augstroze, Augstroze, Limbažu nov., 29127163, www.augstrozesbaznica.lv **57°30'25.5", 25°0'8.8"**

26 Schloss Igate und "Dzirnavu krodziņš", Igate, Limbažu nov., 25746889 (Schloss), 26574585 (Mühlenschänke), www.igatespils.lv **57°22'52", 24°41'2"**

27 Ökumenische Kapelle Johannes der Täufer und Maria Magdalena, Igate, Limbažu nov, 29140068, www.igatesbaznica.lv **57°22'51.03, 24°40'57.62"**

28 Heimatkunde- und Emilis-Melngailis-Memorialmuseum von Vidriži, "Melngaļļi", Limbažu nov, 25609577 **57°22'17.2", 24°41'1.7"**

29 Sammlung ethnographischer Gegenstände von A. und M. Andrus, Igate, Limbažu nov., 29320222 **57°22'17.2", 24°41'1.7"**

30 Schloss Bīriņi, Bīriņi, Limbažu nov., 29244927, www.birinupils.lv **57°14'39.8", 24°39'35"**

BESONDERE INTERESSEN

24 Keramikwerkstatt "Cepļi" von Ingrida Zagata, Limbažu nov., 29234867, www.cepli.lv **57°24'7", 24°25'59.8"**

25 ZUGU Keramik, wunderbare Keramik, die Glück und Erfolg bringt, "Zelmeņi", Limbažu nov., 29783447, www.zuguart.com **57°23'59.7", 24°26'0.4"**

26 Schmiedewerkstatt und Schmiedemuseum, Limbažu nov., 29462999, www.kalumi.lv **57°19'34.9", 24°38'15.2"**

27 Edelhirschgarten "Jaunozoli", Umurgas pag., Limbažu nov., 29163639 **57°31'51.2", 24°55'44.1"**

28 Minizoo "Priedites" (IV-X), "Priedītes", Katvaru pag., Limbažu nov., 29287290 **57°34'36.683", 24°49'0.779"**

29 Heilpflanzenausstellung (15.V–15.X), "Avotiņi", Lāde, Limbažu nov., 29479172, www.ulmis.lv **57°21'46.6", 24°41'38"**

30 Bauernhof "Sautlāči", Papageien- und Chinchillabesichtigung. "Sautlāči", Limbažu nov., 26792029, **57°21'44.64", 24°41'37.68"**

31 Trommel-Workshop auf dem Bauernhof "Dzirnupes", Viļķenes pag., Limbažu nov., 26408465, www.dzirnupes.lv **57°36'49.7", 24°40'44.0"**

32 Flugplatz "Limbaži", Langači, Limbažu nov., 29383608, www.langaci.wordpress.com **57°29'4.9", 24°40'12.4"**

GUTES FÜR DEN BAUCH

33 Bäckerei N. Bomis "Lielezers", "Stekļi", 64023391, www.lielezers.lv **57°29'13.0", 24°42'37.4"**

34 Sumpf Lauga, Exkursionen durchs Moor (IV-XI), Beerenpflücken. Herstellung von kandierten Früchten und Sirup in der Firma "Vērdiņi". Bīriņi, Limbažu nov., 26485589, 26128457, www.spats.lv **57°15'58.1", 24°41'24.5"**

35 Hausgemachtes Eis "Gogelmogels", "Cepļiši", Stiene, Limbažu nov., 29177990 **57°25'36.1", 24°31'11.9"**

36 Winzerei "Jokas", Limbažu pag., Limbažu nov., 29132456, www.jokas.com **57°24'26.76", 24°44'9.05"**

37 Biohof "EKO Dārzs" GmbH, "Bangas", Limbažu nov, 29181503, www.ecoonyx.lv **57°18'59.9", 24°38'46.2"**

SALACGRĪVA, AINAŽI UND UMGEBUNG

NATUR

19 Steinige Küste von Vidzeme und Veczemju (Mantiņu) Klippen. Einer der herrlichsten Plätze an der Küste. Gebührenpflichtiger Parkplatz. Salacgrīvas pag. **57°34'48.6", 24°21'56.7"**

20 Rote Klippen am Fluss Salaca, Ainažu pag. **57°50'27.5", 24°28'56.8"**

21 Wanderpfad durch die Randu-Wiesen, Vogelbeobachtungsturm, Salacgrīvas nov. **57°50'1", 24°20'41"**

22 Livische Opferhöhle am Fluss Svētupe, Salacgrīvas pag. **57°43'6.3", 24°29'27.2"**

23 Kunstgarten "Tūjas kaskāde", Liedaga iela 41, Tūja, 26417757 **57°29'54.5", 24°23'0.5"**

24 Natur- und Ausbildungszentrum "Ziemeļvidzeme", Rīgas iela 16, Salacgrīva, 26329412, 26418034 **57°75'18.2", 24°35'53.5"**

KULTURGESCHICHTE

31 Feuerwehrmuseum, Valdemāra iela 69, Ainaži, 64043280, 29163881 **57°51'45", 24°21'30.5"**

32 Seefahrtsmuseum Ainaži, Valdemāra iela 47, Ainaži, 64043349 **57°51'56.9", 24°21'38.8"**

33 Nordmole Ainaži, Ainaži **57°52'25.4", 24°21'37.2"**

34 Museum von Salacgrīva, Sila iela 2, Salacgrīva, 64071981, muzejs@salacgriva.lv **57°45'6.5", 24°21'19.8"**

35 Leuchtturm und Promenade von Salacgrīva, Ostas iela, Salacgrīva **57°45'22.1", 24°21'28.2"**

36 Leuchtturm von Ķurmrags. Am Fuße des Leuchtturmes brandet das Meer. Erreichbar zu Fuß oder mit dem Fahrrad. Ķurmrags, Salacgrīvas nov. **57°32'29.2", 24°21'42.4"**

37 Münchhausens Welt. Wir kennen ihn auch als Zauberer, der in Dunte eine ganze Welt erschaffen hat, die an seine wirklich unglaublichen Heldentaten erinnert. Dunte, Salacgrīvas nov., 26576056, 64065633, www.minhauzens.lv **57°24'19.9", 24°25'34.8"**



38 Biohof "Virbotnes", Limbažu pag., Limbažu nov., 29444651 **57°30'39.220", 24°33'50.772"**

39 Restaurant und Sommer-Café des Schlosses Bīriņi – selbstgemachte Pralinen und Eiscreme, Schloss Bīriņi, Bīriņi, Limbažu nov., 26521733, www.birinupils.lv **57°14'37.9", 24°39'34.5"**

40 Stand "Hergestellt in Kreis von Limbaži" Im Geschäft "topi" (Rīgas iela 23A, Limbaži) und Im Informationsbüro von Limbaži (Torņa iela 3, Limbaži)

AKTIVE ERHOLUNG

9 Strand von Lielezers in Limbaži (15.V–15.IX), Beachvolleyballplätze, Boots- und Fahrradverleih, Fahrradverleih, Wasserball, Ski- und Schlittschuhverleih im Winter, 26142812, 25725941 **57°30'13.4" 24°42'7.2"**

10 Kultur- und Bildungsverein "Vizija", Boots- und Skiverleih. "Pagastmāja", Skultes pag., Limbažu nov., 26419301 **57°19'49.6", 24°29'12.7"**

GESUNDHEIT UND SPA

9 Erholungskomplex "Meža salas", Limbažu pag., 29122133, www.mezasalas.lv **57°28'50.4", 24°33'46.7"**

10 Sauna "Mucenieki", Limbažu nov., 26460640 **57°28'40.6", 24°42'39.6"**

11 Zentrum für Weiterbildung und Gesundheitsförderung "Filcitis", Mūru iela 21, Limbaži, 20030380, www.limbazufilcs.lv **57°30'53.3", 24°42'38"**

12 Umweltfreundlicher Hof "Cērpi", Limbažu nov., 64065401, 29527291, www.ziedonis.lv **57°20'51.1", 24°27'4.8"**

13 I. Birzgalis, Sauna- und Masssagedienstleistungen, Limbaži, 26262525

38 Gutshof Liepupe, Liepupe, Salacgrīvas nov., 27802801, 64020268, 26382899, www.liepupesmuiza.lv **57°27'47.1", 24°28'18.6"**

39 Wandbild "Lettlands Leuchttürme", Ostas iela 1, Salacgrīva **57°45'27.3", 24°21'22.1"**

BESONDERE INTERESSEN

41 Beruf des Neunaugenfischers und Neunaugenfischzaun. Neunaugendegustation (VIII–II), Exkursionen. Meldru iela 18, Salacgrīva, 29268299 **57°41'11.2", 24°21'39.1"**

42 Nachtangeln von Neunaugen im Fluss Svētupe.Verkostung von Neunaugen und Zubereitung von Suppe. Mündung des Flusses Svētupe ins Meer, Svētciems, 29417413, 29417933 (VII–II), 29417933 **57°68'64.45", 24°36'08.76"**

43 Keramikwerkstatt von Imants Klidzējs "Enkuri", Salacgrīva, 29151889 **57°45'5.9", 24°22'11"**



44 Handarbeitsmarkt "Mežābele", Rīgas iela 7, Salacgrīva, 26355851 **57°45'9.56", 24°21'25.09"**

45 "DUDU Freilichtschmiede", "Dārznieki", Liepupes pag., Salacgrīvas nov., 25149545, www.duduligzdas.lv, **57°30'5.2", 24°26'44.5"**

GESUNDHEIT UND SPA

14 SPA "Kapteiņu ostā", Pērnavas iela 49a, Salacgrīva, 64024930, 29390312, www.kapteinuosta.lv **57°47'17.9", 24°21'10.8"**

15 SPA "Liepupes muižā", Liepupe, Salacgrīvas nov., 64020268, www.liepupesmuiza.lv **57°27'47.3", 24°28'17.8"**

AKTIVE ERHOLUNG

AUSRITTE (AUCH WANDERRITTE)

11 "Erceni", Cīruļu iela 27, Kalngale, Carnikavas nov., 29418192, www.erceni.lv **57°4'59.1", 24°11'26.1"**

12 "Ekvi", "Rasas" (Eimuri), Carnikavas nov., 26538895, www.ekvi.lv (auch Wanderungen) **57°4'20.5", 24°14'25.0"**

13 "Poči", "Poči", Carnikavas nov., 29577660 **57°7'45.2", 24°15'37.0"**

14 "Carnikavas jātnieku biedriba", Carnikava, 26460546

15 "Saules zirgi", Upes iela 33a, Zvejniekciems, 29460788 , www.saulescirgi.lv **57°19'10", 24°24'44"**

16 Schloss Bīriņi, Bīriņi, Limbažu nov., 29244927, www.birinupils.lv **57°14'39.8", 24°39'35"**

17 "Kroņi", Limbažu iela, Salacgrīva, Smiltes pag., 29445192, www.kroni.lv **57°24'0.7", 24°30'34.1"**

18 Minizoo "Priedites" (IV-X), "Priedites", Katvaru pag., Limbažu nov., 29287290 **57°34'36.683", 24°49'0.779"**

19 JSK "Fenikss", Vecsalaca, Salacgrīvas nov., 22029250, 29143524 **57°45'19.5", 24°24'5.6"**

20 "Pērkoņi", Ungurpils, Alojas nov., 26184931 **57°45'54.9", 24°49'0.9"**

21 Ponyklub "Perspektive", Ziemeļblāzma, Limbažu nov., 22353285, www.perspektive.mozello.lv **57°20'2.743", 24°25'1.297"**

22 "Kalntērces", Limbažu nov., 26366083, 28303786, www.kalnterces.lv **57°27'53.7", 24°42'46.5"**

23 Pferdesportclub von Salacgrīva "Jūras zirgi", Zvejniekciems, Saulkrastu nov., Upes iela 6, 26785844 **57°19'14.3", 24°25'16.3"**

WAKEBOARD

24 Erholungskomplex"Lilaste", Lilaste, 26477726, www.lilaste.com **57°11'19", 24°21'03"**

25 Wake Revolution, Rīgas iela 42, Limbaži, 26453745 **57°29'34", 24°42'21"**

26 Wakeboarding über die Salaca, Krasta 40a, Salacgrīva, 29478781 **57°45'6.17", 22°22'17.49"**

27 High Wake, Pulkstepezers, Carnikavas nov., 29334842 **57°57'51.3, 24°19'43.8"**

FAHRT AUF DEM MEER

29 Partyboat, Kutter (bis 14 Personen), Salacgrīva, 28384751, 29115612, www.partyboats.lv **57°45'20.7", 24°21'31.6"**

28 Fahrt mit dem Schnellboot (bis 7 Personen), Salacgrīva, 29239481

30 Ausflug mit einer Jacht (bis 10 Personen), Pērnavas iela 49A, Kuivīži, Salacgrīvas nov., 26562000

31 Ausflug mit einer Jacht (bis 6 Personen), Skultes osta, Zvejniekciems, Saulkrastu nov., 29214264, www.arjahtu.lv **57°19'04", 24°24'28"**

TENNIS

32 "Zvejnieku parks", Tennisplatz und Vermietung von Ausrüstung. Sporta iela 6, Salacgrīva, 64041553, 28372195 **57°46'10.8", 24°21'6.1"**

33 "Bērziņi", Gästehaus – Tennisplatz und Vermietung von Ausrüstung. Bērziņi 1, Salacgrīvas pag., Salacgrīvas nov., 29425352 **57°35'39.1", 24°22'32"**

34 Tennisplatz von Saulkrasti, Skolas iela 10, Saulkrasti, 20277710, 29132636 **57°15'27.1", 24°25'9.7"**

MARKIERTE FAHRRADROUTEN

EuroVelo13 – vom Norden Finnlands bis in die Türkei, etwa 8800 km. Gesamtlänge der Route in Vidzeme von Riga bis zur lettischestnischen Grenze 160 km. Empfohlener Abschnitt, solange von Riga bis Saulkrasti noch kein Radweg vorhanden ist: Saulkrasti – Ainaži.

Lokaler Radweg Nr. 101 "Tūja–Salacgrīva" (38 km), geeignet sowohl für Radfahrer, als auch für Fußgänger und für Langläufer im Winter.

Lokale Schloss und Gutshoftour Nr. 109 "Saulkrasti–Bīriņi–Igate–Limbaži–Stūrīši–Saulkrasti" (93 km).

Lokaler Radweg Nr. 110 "Bīriņi–Lēdurga–Vidriži–Igate" (41 km), für Rad- und Autofahrer auf einer gemeinsamen Fahrbahn..

Lokaler Radweg Nr. 111 See "Ruckas ezers" oder Mazstraupe–Kaijciems–"Mežasalas" oder "Ļadezers" (69 km), für Rad- und Autofahrer auf einer gemeinsamen Fahrbahn.

Regionaler Radweg Nr. 17 "Ainaži–Aloja–Matīši–Burtnieki–Rūjiena–Karksi-Nuija (EST)"entlang des Flusses Salaca und am See Burtnieku ezers. Die Gesamtlänge auf lettischem Gebiet beträgt 130 km. Es wird empfohlen, die Tour in 2-3 Tagen zu machen.

Nationaler Radweg Nr. 7 "Lettlands Flüsse: Salaca–Gauja–Daugava Tour" entlang der Flüsse Lettlands, Gesamtlänge mehr als 400 km, in Vidzeme von Salacgrīva bis zum Wasserkraftwerk in Ķegums 190 km.

FAHRRADVERLEIH UND -WERKSTATT

35 Fahrradverleih und Werkstatt in Saulkrasti, Rīgas iela 44a, Saulkrasti, 28883160, www.velomuseum.lv **57°14'31", 24°24'03"**

36 Fahrradverleih und Werkstatt "VeloDzeks", Ainažu iela 24a, Saulkrasti, 26702228 **57°16'01", 24°24'53"**

KOSTENLOS

KARTE FÜR TOURISTEN

DIE KÜSTE VIDZEMES

CARNIKAVA, SAULKRASTI, LIMBAŽI, SALACGRĪVA, AINAŽI, ALOJA, STAICELE

SAVIĻŅOJOŠĀ VIDZEME

TOURISTENINFORMATION, MARSCHROUTEN, SOUVENIERS AN DER KÜSTE VON VIDZEME

Tourismusinformationspunkt der Stadt Ainaži Valdemāra iela 50a, Ainaži, 64043241, 26414207, www.visitsalacgriva.lv, www.salacgriva.lv **57°51'43.3", 24°21'28"**

Tourismusinformationszentrum Bezirk Aloja Lielā iela 13, Staicele, 64035371, 27806452, www.aloja.lv **57°50'12", 24°44'49"**

Tourismusinformationszentrum Bezirk Carnikava Stacijas iela 5, Carnikava, 29326285, 67708443, www.tourism.carnikava.lv **57°7'40.8", 24°16'40"**

Tourismusinformationszentrum Bezirk Limbaži Torņa iela 3, Limbaži, 64070608, www.visitlimbazi.lv **57°30'53.15", 24°42'50.77"**

Tourismusinformationszentrum Bezirk Salacgrīva Rīgas iela 10a, Salacgrīva, 64041254, 26463025, www.visitsalacgriva.lv, www.salacgriva.lv **57°45'6.48", 24°21'21.68"**

Tourismusinformationszentrum Bezirk Saulkrasti Ainažu iela 13b, Saulkrasti, 67952641, www.visitsaulkrasti.lv **

RĪGAS JŪRAS LĪCIS
JŪRAS LĪCIS
RĪGAS JŪRAS LĪCIS
Rigas HES ūdenskat.
RĪGA
Mārupe
Tīraine
Baloži
Ādaži
Sigulda
Cēsis
Valmiera
Ventspils
Jūrmala
Salaspils
Ogre
Aizkraukle
Jēkabpils
Daugavpils
Liepāja
Rēzekne
Jelgava
Dobele
Bauska
Saldus
Kuldīga
Ventspils
Talsi
Tukums
Sabile
Ugāle
Pāvilosta
Aizpute
Grobiņa
Nīca
Rucava
Aizkraukles
Jēkabpils
Daugavpils
Ilūkstes
Krāslavas
Preiļu
Madonas
Gulbenes
Alūksnes
Valkas
Smiltenes
Valmieras
Cēsu
Rīgas
Ogres
Aizkraukles
Jēkabpils
Jelgavas
Dobeles
Bauskas
Saldus
Kuldīgas
Ventspils
Talsu
Tukuma
Sabiles
Ugāles
Pāvilostas
Aizputes
Grobiņas
Nīcas
Rucavas
Ādažu novads
Ādažu pag.
Ādažu ciems
Ādažu kaj.
Ādažu pl.
Ādažu dz.
Ādažu ceļš
Ādažu stacija
Ādažu ezeri
Ādažu parks
Ādažu mežs
Ādažu muiža
Ādažu baznīca
Ādažu skola
Ādažu veikals
Ādažu tilts
Ādažu upe