



Visit Limbaži

Atpūta pie ūdens
Limbažu novadā

Saturs

Ievads

Upes	4
Salaca	5
Vitrupe	6
Svētupe	10
Ezeri	13
Lielezers	17
Augstrozes ezers	18
Dūņezers	19
Āsteres ezers	20
Katvarezers	21
Lādes ezers	22
Bīriņu un Dzirnavu ezers	23
Ungurpils Dzirnavu ezers	24
Jumpravmuižu ezera virkne	25
Dziļezers – Riebezers	26
Mazezers un Auziņu ezers	27
Piekraste	28
Salacgrīvas jahtu osta	29
Kuivižu jahtu osta	30
Sunset Sup	31
Izbraucieni ar kuteri "Valhalla"	32
Izbraucieni jūrā	33
Atpūtas vieta "Kriminalnieki"	34
Vārzu pludmale	35
Pludmales	36
Noderīga informācija	38




Apzīmējumi


Naktsmieram









-  Gultas vietas
-  Kempinga mājiņas
-  Kemperu vieta
-  Telts vietas

Ērtībām




-  Labierīcības
-  Pieejama duša
-  WI-FI
-  Piedāvā brokastis
-  Virtuve
-  Ēdināšanas iespējas
-  Nojume
-  Atpūtas vieta
-  Ugunsкура vieta
-  Pie jūras

Aktīvai atpūtai

-  Sporta laukums

-  Velo noma
-  Laivu noma
-  SUP noma
-  Katamarānu noma
-  Iespēja makšķerēt
-  Pastaigu taka
-  Zirgu izjādes
-  Bērnu laukums

Labjūtei

-  Pirts
-  Kubls
-  Peldvieta

Cits

-  Muzejs
-  Svinību vieta
-  Rīko seminārus
-  Maksas
-  Bezmaksas



Foto: Sunset Sup

Ievads

Limbažu novads ir lielākais Vidzemes piejūras novads ar daudzveidīgu dabu – krāšņām piejūras pļavām, ainavisku piekrasti, skaistām upēm un ezeriem, kā arī novads ir bagāts ar kultūrvēsturisko mantojumu un plašu tūrisma piedāvājumu.

Esam apkopojusi Limbažu novada ūdens tūrisma piedāvājumu upēs, ezeros un piekrastē – laivu un SUP dēļu nomas, laivu maršruti, atpūtas vietas un citu noderīgu informāciju.

Limbažu novads ir bagāts ar ezeriem: te ir gan purvu, gan dzirnavu ezeri, gan mazāk zināmi un jau plaši pazīstami ezeri, kurus apsaimnieko biedrības. Katrs no ezeriem ir ar savu atšķirīgo skaistumu un savdabību.

Caur Limbažu novadu plūst 3 skaistas upes, kuras piedāvā atpūtas iespējas uz ūdens – Salaca, Vitrupe un Svētupe, kā arī atrodas vairāki gan lieli, gan mazi ezeri – Limbažu Lielezers, Dūņezers, Dziļezers, Riebezers, Bīriņu ezers, Ungurpils Dzirnavu ezers u.c.


Aicinām atklāt Limbažu novada ūdens tūrisma iespējas un plašo piedāvājumu aktīvai atpūtai uz ūdens.

Visit Limbaži

Upes, ezeri un jūras ir senākās transporta maģistrāles, kas Latviju saistīja ar tālām un tuvām pilsētām. Kamēr zemi nepārklāja labi izveidoti ceļu tīkli, ceļošana pa ūdeņiem bija galvenokārt plostnieku un tirgotāju ikdiena. Limbažu novads vienmēr ir pulcējis tos, kuri ir draugos ar ūdeni un laivošanu, dodot iespēju laivotājiem iepazīt novadu no ūdens puses, pārbaudīt savu spēku un izturību.

Pie mums var izlaivoties no austrumiem uz rietumiem un no ziemeļiem uz dienvidiem (vai otrādi)! Kas galvenais – jūras laivošanai izvēlies pareizo virzienu, lai vējš pūš mugurā, bet laivošanai Limbažu novada upēs un ezeros vienkārši nosaki īsto sākuma un finiša punktu.

Nepalaid garām savu piedzīvojumu
uz ūdens Limbažu novadā!





Visit
Limbaži

Upes

Salaca, pēc lieluma ir piektā Latvijas upe, kura iztek no Burtnieku ezera un ir 94,4 km gara. Tā plūst pa Ziemeļvidzemes smilšakmens platformu uz Baltijas jūras Rīgas līci, metot daudzus lielus un vietām asus līkumus. Salacas upe, visā tās garumā, atrodas Ziemeļvidzemes biosfēras rezervātā.

Salaca, pēc lieluma ir piektā Latvijas upe, kura iztek no Burtnieku ezera un ir 94,4 km gara. Tā plūst pa Ziemeļvidzemes smilšakmens platformu uz Baltijas jūras Rīgas līci, metot daudzus lielus un vietām asus līkumus. Salacas upe, visā tās garumā, atrodas Ziemeļvidzemes biosfēras rezervātā.

Laivošana Salacā izmantojama visu sezonu. Adrenālīna cienītājiem upi ir iespējams izlaivot arī ziemā, kad ūdens nav aizsalis. Kā daudzu Latvijas upju, tā arī Salacas upes plūdums nav vienmērīgs – ir gan mierīgi posmi, kur gandrīz nav straumju, kā arī diez gan strauji, krāčaini un akmeņaini posmi. Pa Salacu var plānot dažāda garuma un ilguma nobraucienus, Salaca augštecē ir rāma upe ar skaistiem krastiem, kuros ir daudz ko apskatīt, tādēļ jāplāno nedaudz vairāk laika. Savukārt lejtece ir sportiski strauja, bet krastos ir mazāk ko redzēt, līdz ar to var pārvarēt lielākus attālumus. Vienas dienas nobraucieniem rekomendējams nobrauciens no Mērnikiem līdz Vecsalacai, bet divām dienām nobrauciens no Staiceles līdz Salacgrīvai. Upes pievarēšana visā tās garumā prasīs četras dienas.

Tā kā Salacas ieleja ir dabas liegums, tad ierīkot nometnes vietas ir atļauts tikai šim nolūkam ierīkotās vietās. Jāņem vērā, ka atpūtas vietas ir dažādas pēc labiekārtojuma līmeņa un apsaimniekošanas formas.



Makšķerēšana Salacā

Salaca ir slavena ar zivju bagātību. Šeit saglabāta lielākā dabisko lašu populācija visā Austrumbaltijas reģionā, tāpēc upei piešķirts lašupes statuss, kas nosaka īpašu aizsardzības režīmu. Labākā makšķerēšanas sezona Salacā ir aprīlī un maijā, kad no Rīgas jūras līča upē uz nārstu ienāk raudas, baltie sapali un vimbas. Tāpat arī makšķerniekiem ir iecienīta lašu un taimiņu zveja, kas ir atļauta no 1. janvāra līdz 10. maijam. Makšķerēšanu Salacā ar saistošo noteikumu palīdzību regulē pašvaldība, kur arī ir iegūstama precīza informācija, t.sk. par licenču nepieciešamību, par lašu un taimiņu makšķerēšanu, iegādes kārtību un citiem noteikumiem. Licencēto makšķerēšanu un vēžošanu posmā "Salaca I", organizē biedrība "Makšķernieku klubs "SALACKRASTI"" Niedru iela 9, Vecsalaca, Limbažu nov., +371 20226661, mksalackrasti@gmail.com, savukārt posmā "Salaca II" licencēto makšķerēšanu organizē Staiceles pilsētas ar lauku teritoriju makšķernieku biedrība "Ūdensroze", Lielā iela 13, Staicele, Limbažu nov., +371 26446760, +371 29354164, mbudensroze@inbox.lv. Makšķerēšanas licences ir iegādājamas elektroniski www.manacope.lv.

Maršruti

Mērnieki – Vecsalaca

Maršruta garums: 19 km

Maršruta ilgums: ~ 5 h



Vislabāk Salacu un tās skaistos skatus var iepazīt dodoties laivu braucienā. Posmā Mērnieki – Vecsalaca ir gan gari un mierīgi skaistu klinšu ieskausti posmi, gan arī straujtecēs. Daudzviet ūdenslīmenis ir zems, tādēļ ir jāuzmanās no akmeņiem, kuri ir paslēpušies gan zem šī seklā ūdens, gan ūdenszālēm. Posmā ir vairākas atpūtas vietas, kur laivotāji var piestāt krastā un izlocīt kājas vai ieturēt pusdienas pauzi.

Staicele – Salacgrīva

Maršruta garums: 44 km

Maršruta ilgums: 2 dienas

Ja vēlies doties divu dienu laivu braucienā, tad iesakām laivu braucienu sākt Staicelē un doties lejup pa straumi līdz Salacgrīvai. Staicelē prātīgi jāapsver braukšana lejā pa papīrfabrikas aizsprostu – šeit ir bijuši laivu uzplēšanas gadījumi. Ieteikums laivotājiem – pirms aizsprosta izcelt laivu no ūdens un pēc tam iecelt atpakaļ ūdenī. Posmā ir vairākas atpūtas vietas, kur laivotāji var piestāt krastā un izlocīt kājas vai ieturēt pusdienas pauzi.



Laivu un SUP nomas

"Upeslaivas.lv" | Aloja, +371 27848414, +371 20397766, www.upeslaivas.lv

Piedāvā kajaku un kanoe nomu, SUP dēļu, kubla un velosipēdu nomu. Piedāvā atpūtas vietu Salacas upes krastā.

Laivu noma viesu namā "Kraukļi" | "Kraukļi", Salacgrīvas pag., +371 22039399, kraukli.pirts@gmail.com

Piedāvā gumijas laivu nomu.

"Lāču laivas" | "Jauntači", Salacgrīvas pag., +371 25135868, laculaivasinfo@gmail.com, www.laculaivas.lv

Piedāvā divvietīgas un trīsvietīgas "ROTO VIKING" laivas, vienvietīgus kajakus un SUP dēļu nomu.

"Čiekurlaivas" | "Karateri 2", Salacgrīvas pag., +371 29489576, ciekurlaivas@ciekurlaivas.lv, www.ciekurlaivas.lv

Piedāvā 2+1 vietīgas kanoe un kayak vista laivu nomu, SUP dēļu nomu, piedāvā mobilās kempinga mājiņas un kempinga vietu Salacas upes krastos.

"Atpūta Salacā" | "Jaunarkādijas", Salacgrīvas pag., +371 29222653, +371 26117998 (saziņai angļu val.), atputasalaca@gmail.com, www.atputasalaca.lv

Piedāvā trīsvietīgu kanoe laivu un SUP dēļu nomu.

"Piedabas.lv" | "Stienūži", Salacgrīvas pag., +371 28601919, atpūta@piedabas.lv, www.piedabas.lv

Piedāvā 2+1 vietīgu kanoe laivu, kajaku nomu, telšu un piknika vietu.

"Zvīgullaivas" | "Zvīguļi", Ainažu pag., +371 26462579, info@zvigullaivas.lv, www.zvigullaivas.lv

Piedāvā kajaku un kanoe laivu nomu.

SIA "Šļūc pa upi" | Staicele, Staiceles pag., +371 25225115, slucpaupi@gmail.com

Piedāvā kajaku, SUP un piepūšamā plostu nomu, laivošanai pa Latvijas skaistākajām upēm. Piedāvā arī velo nomu un zvanu telšu nomu gan Staiceles kempingā, gan izbraukumos

Izbraucieni ar plostu pa Salacu Staicelē | Dzirnau iela 20, Staicele, +371 29190741

Izbrauciens ar plostu pa Salacas upi, vērojot neskartas dabas ainavas, klausoties putnu čivināšanā un rāmajā ūdens plūdumā.

Veikbords Salacā | Krasta 40a, Salacgrīva, +371 29834992

Izmantojiet iespēju baudīt veikborda piedzīvojumus pār gleznaino Salacas upi.



Naktsmītnes un atpūtas vietas

Ūdenstūristu atpūtas vieta Salacgrīvā | Salacgrīva, GPS: Lat: 57.753876, Lon: 24.364634



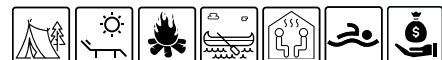
Kempings "Atpūta Salacā" | Salacgrīvas pag., +371 29222653; +371 26117998 (saziņai angļu val.), atputasalaca@gmail.com, GPS: Lat: 57.755843, Lon: 24.419279



Atpūtas vieta "piedabas.lv" | Salacgrīvas pag., +371 28601919, atputa@piedabas.lv, GPS: Lat: 57.757222, Lon: 24.429307



Atpūtas vieta "Zvīguli" | Ainažu pag., +371 26462579, info@zvigullaivas.lv, GPS: Lat: 57.833729, Lon: 24.482434



Atpūtas vieta pie Salacas Sarkanajām klintīm | Ainažu pag., +371 27337763, GPS: Lat: 57.843719, Lon: 24.483603



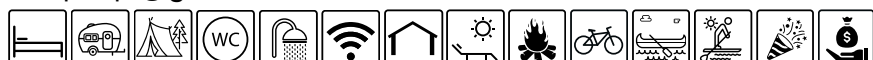
Atpūtas vieta "Jaunkaniši" | Ainažu pag., +371 29488454, GPS: Lat: 57.863774, Lon: 24.553838



Atpūtas vieta "Silvēveri" | Salacgrīvas pag., +371 26067847, GPS: Lat: 57.753693, Lon: 24.442692



Kempings "Šūc pa upi" | Dzirnau iela 10, Staicele, +371 25225115, slucpaupi@gmail.com, GPS: Lat: 57.835580, Lon: 24.751139



Atpūtas vieta "Klāviņi" | Ainažu pag., +371 29469801; +371 22481076, GPS: Lat: 57.857613, Lon: 24.544122



Atpūtas vieta ar kublu Salacas krastā | Staicele, +371 29190741, GPS: Lat: 57.835904, Lon: 24.764610



Atpūtas vieta "Virši" | Staiceles pag., +371 26859427, GPS: Lat: 57.880232, Lon: 24.800518



Atpūtas vieta "Rozēni" pie tilta | Rozēni, Staiceles pag., GPS: Lat: 57.885374, Lon: 24.647342



Atpūtas vieta "Staicele" pie tilta | Lielā iela, Staicele, GPS: Lat: 57.832801, Lon: 24.755087



Atpūtas vieta "Vīki" pie Vīķu muižas | Staiceles pag., GPS: Lat: 57.862601, Lon: 24.797899



Atpūtas vieta "Liepkalni" | Staiceles pag., +371 20152552, GPS: Lat: 57.865000, Lon: 24.678695



Atpūtas vieta "Selgas" | Ainažu pag., +371 29487678, GPS: Lat: 57.852918, Lon: 24.516075



Atpūtas vieta "Kekari" | "Kekari", Staiceles pag., +371 26326474, GPS: Lat: 57.86166, Lon: 24.69728.



Atpūtas vieta "Dzelzāmurs" | Staiceles pag., GPS: Lat: 57.834504, Lon: 24.785561





Vitrupe

Vitrupe iztek no Lādes ezera, caurtek Riebezeru, Skujezeru, Auziņu ezeru un Mazezeru. Šajā posmā uzņem lielākās pietekas Kranupīti un Cimeļupi. Liepupes – Reiņupes kanāls to savieno ar Liepupi. Pēc iztekas no Riebezera līdz Ķirbižiem Vitrupe tek pa ~0,5 km platu un 15 m dziļu ieleju, zem kuras atrodas daļēji aprakta senieleja. Gultne no Vitrupes ciema līdz Ķirbižiem regulēta. Pēc Ķirbižiem ieleja sašaurinās un tuvojoties jūrai izbeidzas. Lejtecē upe kļūst straujāka un krastos atsedzas sarkani smilšakmeņi. Nepareizi literatūrā iegājies nosaukums Reiņupe attiecas tikai uz savienojošo kanālu (6,1km), kura mērķis bija pievadīt ūdeni Liepupes kolhozu elektrostacijai.

Laivošana Vitrupē vislabāk piemērota pavasaros un rudenos, kad lietavu un kūstošo sniega ūdeņu dēļ ūdens līmenis upē paaugstinās.

Makšķerēšana Vitrupē

Makšķerēšana Vitrupes upē makšķerniekiem var būt vērtīgs piedzīvojums. Upe ir pazīstama ar savu daudzveidīgo zivju populāciju, tostarp tādām sugām kā foreles, līdakas un citas.

Vitrupes upe nav licencēta upe, tādēļ makšķerēšanai būs nepieciešama makšķerēšanas, vēžošanas un zemūdens medību karte. No 1. oktobra līdz 31. decembrim aizliegts makšķerēt (izņemot makšķerēšanu ar dabisko ēsmu) Vitrupē no ietekas jūrā augšup pret straumi līdz tiltam Ķirbižos.



Foto: Kristiāna Kauliņa



Laivu noma "Upeslaivas.lv"

Maršruti

Ķirbiži – Vitrupes ieteka jūrā

Maršruta garums: 13 km

Maršruta ilgums: ~ 4 h

Upe pēc Ķirbižiem sašaurinās un tuvojoties jūrai izbeidzas. Lejtecē upe kļūst straujāka un krastos atsedzas sarkani smilšakmeņi. Ļoti bieži iespējami palu ūdeņu izveidoti koku krāvumi un šķērsām pāri upei sagāzušies koki. Lejtecē aptuveni 8 km garumā Vitrupe plūst caur dabas liegumu "Vitrupes ieleja", kas ir nozīmīga vieta nogāžu mežu saglabāšanā un retu sugu dzīvotne.

Nabe– Riebezers

Maršruta garums: 15 km

Maršruta ilgums: ~ 4 – 5 h

Vitrupe iztek no Lādes ezera, caurtek Riebezeru, Skujezeru, Auziņu ezeru un Mazezeru. Šajā posmā uzņem lielākās pietekas Kranupīti un Cimeļupi. Liepupes – Reiņupes kanāls to savieno ar Liepupi. Pēc iztekas no Riebezera līdz Ķirbižiem Vitrupe tek pa ~0,5 km platu un 15 m dziļu ieleju, zem kuras atrodas daļēji aprakta senieleja.

Laivu un SUP nomas

Laivu noma viesu namā "Kraukļi" | "Kraukļi", Salacgrīvas pag., +371 22039399, kraukli.pirts@gmail.com

Piedāvā gumijas laivu nomu.

"Lāču laivas" | "Jauntači", Salacgrīvas pag., +371 25135868, www.laculaivas.lv

Piedāvā divvietīgas un trīsvietīgas "ROTO VIKING" laivas, vienvietīgus kajakus un SUP dēļu nomu.



Foto: Ingus Evertovskis

Naktsmītnes un atpūtas vietas

Viesu nams "KARLE" | "Jūraslīči", Salacgrīvas pag., +37129227476, viakarle@gmail.com, www.karle.lv



Vitrupe mājiņas | Vitrupe iela 6, Vitrupe, + 371 22468365, vitrupesmajinas@inbox.lv



Atpūtas komplekss "Muižuļi" | "Muižuļi", Salacgrīvas pag., +371 26885917, infomuizuli@inbox.lv





Svētupe iztek no Dūņezera Z gala un ietek Rīgas jūras līcī pie Svētciema. Baseina lielākā daļa atrodas Metsepoles līdzenumā, augšdaļa- Limbažu viļņotajā līdzenumā, bet lejas daļa- Vidzemes piekrastē. Ap 4 km garā Jaunupe Svētupes lejesteci savieno ar Salacu.

Laivošanai izmantojama pavasaros augsta ūdenslīmeņa laikā, rudenos vai pēc ilgstošiem lietus periodiem. Jārēķinās, ka upē samērā daudz darbojušies bebri un ir dažādu sanesumu aizsprosti, kas apgrūtina laivošanu - laiva jānes gar krastu vai jāmēģina atbrīvot ceļu. Patiks ekstrēmas atpūtas cienītājiem.

Makšķerēšana Svētrupē

Svētupe ir starptautiski definēta lašupe, kurā bez lašiem un taimiņiem ir arī daudzi citi Eiropas nozīmes aizsargājami dzīvnieki - ūdri, biežās upes perlamutrenes u.c. Licencētā makšķerēšana ir ieviesta Svētupes posmā no tās ietekas Rīgas līcī augšup pa straumi līdz Sausupes ietekai. Lai makšķerētu Svētrupē, papildus makšķerēšanas, vēžošanas un zemūdens medību kartei, Jums būs nepieciešama licence. Upe ir privāta upe, tādēļ makšķerniekiem atļauts izmantot tauvas jostu, kuras platums ir 4 m.

Licencēto makšķerēšanu un vēžošanu posmā "Svētupe - Jaunupe" organizē biedrība "Svētupes aizsardzības biedrība", Pūpolu iela Nr. 1, Korģene, Limbažu nov., +371 22017673, svetupes.ab@inbox.lv. Makšķerēšanas licences ir iegādājamas elektroniski www.manacope.lv.





Foto: Kristiāna Kauliņa

Maršruti

Lauvas – Svētciems

Maršruta garums: 18 km

Maršruta ilgums: ~ 5 h

Svētupe sākas pie Limbažiem, kur tā iztek no Dūņezera. Braukšanu ieteicams sākt Pālē, vai nedaudz zemāk – pie Lauvām. Vienas dienas laikā iespējams nokūgot līdz pašai jūrai. Parasti izvēlas maršrutu caur Jaunupes kanālu līdz Salacai un pa to līdz Salacgrīvai, bet iespējams arī nedaudz ekstrēmāks pasākums ar nobraucieni pa Svētupes veco gultni līdz Svētciemam vai pat tālāk līdz ietekai.

Pāle– Salacgrīva

Maršruta garums: 18 km

Maršruta ilgums: ~ 5 h

Šis ir bezkategorijas jeb t.s. atpūtas dienu pārgājiena maršruts, tomēr pavasara ūdenī nav piemērots iesācējiem. Varat mēģināt piepūšamajā laivā. Ar kanoe vispirms vajadzētu pamēģināt citur. Pāles maršruta nobeigumam ir 3 varianti: Svētciems, ieteka jūrā un jau savlaicīgi aizbraucot pa Jaunupi uz Salacu

Laivu un SUP nomas

"**Lāču laivas**" | "Jauntači", Salacgrīvas pag., +371 25135868, www.laculaivas.lv

Piedāvā divvietīgas un trīsvietīgas "ROTO VIKING" laivas, vienvietīgus kajakus un SUP dēļu nomu.

"**Čiekurlaivas**" | "Karateri 2", Salacgrīvas pag., +371 29489576, www.ciekurlaivas.lv

Piedāvā 2+1 vietīgas kanoe un kayak vista laivu nomu, SUP dēļu nomu, piedāvā mobilās kempinga mājiņas un kempinga vietu Salacas upes krastos.

"**Upeslaivas.lv**" | Aloja, Limbažu nov., +371 27848414, +371 20397766, www.upeslaivas.lv

Piedāvā kajaku un kanoe nomu, SUP dēļu, kubla un velosipēdu nomu. Piedāvā atpūtas vietu Salacas upes krastā.

"**Piedabas.lv**" | "Stienūži", Salacgrīvas pag., +371 28601919, atputa@piedabas.lv, www.piedabas.lv

Piedāvā 2+1 vietīgu kanoe laivu, kajaku nomu, telšu un piknīka vietu.

Viesu nams "**Kraukļi**" | Salacgrīvas pag., +371 22039399, kraukli.pirts@gmail.com



Brīvdienu māja "Kosīši"

Naktsmītnes un atpūtas vietas

Piknīka vieta Svētciema parkā | Svētciems, GPS: Lat: 57.701248, Lon: 24.371452



Brīvdienu māja "Kosīši" | "Kosīši", Svētciems, +371 29479426, info@kosisi.lv



Brīvdienu māja "Vējavas" | "Lejasozoli", Svētciems, +371 26463252, info@vejavas.lv



Brīvdienu māja "Vējavas"



Visit
Limbaži

Ezeri



Limbažu Lieliezers

Lieliezers ir 4,3 km garš, un tā maksimālais dziļums ir 6,5 m. Ezers ir šaurs, un tā lielākais platums sasniedz 700 m. Pie Lieliezeru ir izveidota vienvirziena 2,3 km gara dabas taka, kas iet gar Limbažu Lieliezersa ziemeļaustrumu galu un savieno pilsētas peldvietu un laivu bāzi ar putnu novērošanas torni. Uzkāpjot tornī, no tā paveras burvīgs skats uz ezeru. Pie putnu vērošanas torņa ir izvietota piknika vieta, kur būs iespējams notiesāt līdzpaņemto sviestmaizi. Lieliezersa pludmalē ir novietots vides objekts- Zandarts ar Sudraba zvīņu. Stāsta, ja atrod un paberzē to, piepildās vēlēšanās.

Makšķerēšana Limbažu Lieliezerā

Limbažu Lieliezerā tiek organizēta licencētā makšķerēšana. Lai makšķerētu ezerā papildus derīgai makšķerēšanas, vēžošanas un zemūdens medību kartei Tev nepieciešama makšķerēšanas licence. Makšķerēšanas licenci ir iespējams iegādāties www.manacope.lv. Licencēto makšķerēšanu organizē Limbažu novada publisko ūdeņu apsaimniekošanas nodaļa "ALDA", +371 26142812, alda@limbazunovads.lv.

Naktsmītņu, atpūtas vietu un ūdenstūrisma piedāvājumi

Limbažu Lieliezersa pludmale | GPS: Lat: 57.503203, Lon: 24.703080

Limbažu Lieliezersa pludmale ir iecienīta peldvieta un makšķerēšanas vieta gan vietējo iedzīvotāju vidū, gan arī tūristu. Pludmalē tiek piedāvāta katamarānu, laivu, SUP dēļu un velo noma. Iespējams uzspēlēt galda tenisu svaigā gaisā.

Wake revolution | Rīgas iela 42, Limbaži, +371 26433745, Facebook – Wake Revolution

Piedāvā braucienu aiz laivas ar wake-dēli vai ūdenslīpēm.

Brīvdienu māja "Urakši" | "Urakši", Limbažu pag., +371 29268666, uraksi@inbox.lv, www.uraksi.viss.lv



Foto: Ingus Evertovskis



Foto: Ingus Evertovskis



Augstrozes Lieliezers

Augstrozes Lieliezers ir ezers Limbažu novada Umurgas pagastā. Ezers ir iekļauts Ziemeļvidzemes biosfēras rezervātā, dabas lieguma «Augstroze» zonā. Dienvidaustrumu piekrastē krasti stāvi – te augstu pāri ezeram paceļas Augstrozes pilsdrupas. Netālu no ezera, ainaviskā vietā, gleznainā 13. gadsimta pilskalnā, kas apvīts ar teikām un leģendām, atrodas Augstrozes pilskalna taka. No pilsdrupām paveras lielisks skats uz ainavu, ko veido Augstrozes Lieliezers un Madiešēnu purvs.

Makšķerēšana Augstrozes Lieliezerā

Augstrozes Lieliezerā tiek organizēta licencētā makšķerēšana. Atceries, – lai makšķerētu ezerā papildus derīgai makšķerēšanas, vēžošanas un zemūdens medību kartei Tev nepieciešama makšķerēšanas licence. Makšķerēšanas licenci ir iespējams iegādāties www.manacope.lv. Licencēto makšķerēšanu organizē Limbažu novada publisko ūdeņu apsaimniekošanas nodaļa "ALDA", +371 26142812, alda@limbazunovads.lv

Naktsmītņu, atpūtas vietu un ūdenstūrisma piedāvājumi

Viesu nams "Lauvaskalni" | Augstroze, Umurgas pag.,
+371 29672543, +371 27057936, ingrida.skuja@gmail.com,
www.lauvaskalni.lv



Foto: Ingus Evertovskis



Foto: Ingus Evertovskis



Dūņezers

Limbažu Dūņezers stiepjas gar Limbažu Rietumu robežu Ziemeļu - Dienvidu virzienā. Šo ezeru ir iecienījuši makšķernieki un tūristi, kas vēlas izbēgt no pilsētas trokšņiem un iegrimt dabas klusumā. Dūņezera dienvidu galā ir ierīkota laivu piestātne, kas ir publiski pieejama, savukārt, ezera rietumu krastā un arī citās grūti pieejamās vietās ir vairākas vietējo makšķernieku izveidotas piekļuves takas ar laipām un laivu piesiešanas vietas.

Makšķerēšana Dūņezērā

Dūņezērā tiek organizēta licencētā makšķerēšana. Lai makšķerētu ezerā papildus derīgai makšķerēšanas, vēžošanas un zemūdens medību kartei Tev nepieciešama makšķerēšanas licence. Makšķerēšanas licenci ir iespējams iegādāties www.manacope.lv. Licencēto makšķerēšanu organizē Limbažu novada publisko ūdeņu apsaimniekošanas nodaļa "ALDA", +371 26142812, alda@limbazunovads.lv.

Ūdenstūrisma piedāvājumi

Limbažu novada publisko ūdeņu apsaimniekošanas biedrība "ALDA" piedāvā laivu nomu Dūņezērā. Kopumā pieejamas 3 laivas. Nepieciešama iepriekšēja pieteikšanās (+371 26142812).



Foto: Ingus Evertovskis



Āsteres ezers

Šis dzidrūdēns ezers Limbažu novada Viļķenes pagastā atrodas Ziemeļvidzemes biosfēras rezervāta neitrālajā zonā. Ezera sirdī slejas trīs salas ar kopējo platību 1 hektārs. Sala ezera rietumu galā ir apaugusi ar kokiem un krūmiem, radot īstu dabas oāzi. Vidējā saliņa, lai gan bez stabila pamata, ir savā ziņā noslēpumaina un neizpētīta. Austrumu daļā atrodas mazākā saliņa, kas ir 70 metrus gara un 60 metrus plata. Uz tās aug ne tikai koki un krūmi, bet arī neliels avotiņš, kas plūst no salas vidus, piešķirot tai īpašu burvību. Atrodoties Ziemeļvidzemes biosfēras rezervāta neitrālajā zonā, Āsteres ezers piedāvā unikālu iespēju baudīt neskarto dabu. Taču ir svarīgi ievērot vides aizsardzības prasības, lai šī vieta saglabātu savu dabisko skaistumu arī nākamajām paaudzēm.

Makšķerēšana Āsteres ezerā

Āsteres ezerā tiek organizēta licencētā makšķerēšana. Lai makšķerētu ezerā papildus derīgai makšķerēšanas, vēžošanas un zemūdēns medību kartei Tev nepieciešama makšķerēšanas licence. Makšķerēšanas licenci ir iespējams iegādāties www.manacope.lv. Licencēto makšķerēšanu organizē biedrība "Āsteres ezers", +371 29225211, zalaiskurss@inbox.lv. Apkārt Āsteres ezeram izvietotas četras laipas un vairākas makšķerēšanas vietas, savukārt biedrība piedāvā trīs laivas īrei, lai pilnībā izbaudītu ezera burvību.

Naktsmītņu, atpūtas vietu un ūdenstūrisma piedāvājumi

Atpūtas komplekss "Reinīši" | "Reinīši", Viļķenes pag., +371 26024828, Facebook: Atpūtas komplekss "Reinīši"



Foto: Karīna Noriņa



Katvarezers

Katvarezers ir caurteces ezers, kam ir ovāla ezerdobe, zemi un lēzeni krasti. Viena no ievērojamākajām niansēm ezera apmeklētājiem varētu šķist skaistā koka laipa, kas ieved ezerā un ļauj palūkoties uz tuvējām teritorijām no cita skatu punkta. Laipa piedāvā nelielu pastaigu pa koka celiņu, līdz atdurās pret lielāku platformu, kur Latvijas apceļotājiem ierīkota neliela atpūtas vieta – koka galdiņi un soliņi, ļaujot uzkrāt spēkus un mierpilni izbaudīt ezera burvību. Iznomājot laivu, baudi laivu braucienus pa ezeru.

Makšķerēšana Katvarezerā

Katvarezerā tiek organizēta licencētā makšķerēšana. Atceries, lai makšķerētu ezerā papildus derīgai makšķerēšanas, vēžošanas un zemūdens medību kartei Tev nepieciešama makšķerēšanas licence. Makšķerēšanas licenci ir iespējams iegādāties www.manacope.lv. Licencēto makšķerēšanu organizē biedrība "Katvaru ezers", +371 29425534, katvaruezers@inbox.lv. Licencētā makšķerēšana paredzēta visā Katvaru ezera platībā no krasta, no ledus vai no laivas. Ezerā sastopamas šādas zivis – karpa, asaris, grundulis, karūsa, līdaka, līnis, kā arī rauda.

Naktsmītņu, atpūtas vietu un ūdenstūrisma piedāvājumi

Biedrība "Katvaru ezers" | Katvari, +371 29425534, katvaruezers@inbox.lv



Viesu nams "Upītes" | "Upītes", Katvaru pag., +371 20136664, upites.info@gmail.com



Foto: Ingus Evertovskis



Foto: Ingus Evertovskis



Lādes ezers

Lādes ezers ir salīdzinoši neliels, tā platība ir 246 hektāri. To ieskauj zaļas platības un meži, kas veicina tā ainavisko skaistumu. Lādes ezeram ir vēsturiska nozīme latviešu folklorā un kultūras mantojumā. Tiek uzskatīts, ka tā ir vieta, kur latviešu eposa varonis Lāčplēsis, dēvēts arī par Lāčplēsi, cīnījies pret tumsas spēkiem. Lādes ezera apkārtnē piedāvā atpūtas iespējas, piemēram, piknikus, pārgājienus un putnu vērošanu. Klusā apkārtnē padara to par iecienītu vietu dabas entuziastiem un tūristiem, kas meklē mieru.

Makšķerēšana Lādes ezerā

Neatkarīgi no tā, vai esat pieredzējis makšķernieks vai iesācējs, Lādes ezers sola aizraujošu makšķerēšanas pieredzi krāšņā dabas ielokā. Atceries! Lādes ezerā tiek organizēta licencētā makšķerēšana. Lai makšķerētu ezerā papildus derīgai makšķerēšanas, vēžošanas un zemūdens medību kartei Tev nepieciešama makšķerēšanas licence. Makšķerēšanas licenci ir iespējams iegādāties www.manacope.lv. Licencēto makšķerēšanu organizē biedrība "Lādes ezers", +371 26541667, ladezersjm@inbox.lv.

Naktsmītņu, atpūtas vietu un ūdenstūrisma piedāvājumi

Kempings "Lāde" | "Jaunsaulītes", Limbažu pag., +371 28350218,



Lādes ezera kempings "Dzenīši" | Ezera iela 12, Lādezers, Limbažu pag., +371 26541667, ladezersjm@inbox.lv.



Brīvdienu māja "Empagi" | "Empagi", Lādezers, Limbažu pag., +371 27343438, empagi@inbox.lv, www.empagi.lv



Lādes ezera kempings "Jaunvīkuļi" | "Lejaslielvīkuļi", Limbažu pag., +371 26377499 (saziņai latviešu valodā), +371 28383955 (saziņai latviešu, angļu un krievu valodā), kempings.jaunvikuli@gmail.com



Foto: Kempings "Lāde"



Bīriņu un Dzirnavu ezers

Ir saglabājušies stāsti un leģendas par lielā ezera (Bīriņu ezera) rakšanu. Tas 19.gs. vidū ar rokām padziļināts un Pils pusē nostiprināts krasts ar akmens mūri, kura abos galos bija kaut kas līdzīgs sargtorņiem, bet pa vidu pacēlās krāšņa lapene. Jau izsenis ezers ir bijis pazīstams ar populārām peldvietām, tā lēzeno krastu dēļ. Šodien tas iecienīts arī pacietīgāko makšķernieku vidū veco un gudro karpju dēļ, kuras te mīt, bet rokās nedodas.

Savukārt, Dzirnavu ezers jeb Dzirnavu dīķis te pastāvējis jau kopš pirmajām rakstītajām piezīmēm par Bīriņu muižu, tāpat kā ūdensdzirnavas. Tikai laikam ejot tās tiek pārbūvētas vai būvētas pa jaunam tāpat kā Dzirnavu dīķa slūžas. Saglabājies Johana Vilhelma Krauzes akvarelis no 18.gs., kurā attēlotas tieši Bīriņu (Kolcenes) muižas Dzirnavu dīķa slūžas.

Makšķerēšana Bīriņu un Dzirnavu ezerā

Gar Dzirnavu ezeru ir ierīkotas speciālas makšķerēšanas vietas, kur ērti atsēsties un atbalstīt makšķeri. Makšķerēšanai izmantojami arī visi Bīriņu Pils teritorijā esošie krasti, izņemot pludmali, Dzirnavu vasaras kafejnīcas balkonu uz ūdens un laivu laipas.

Iecienītākais medību mērķis ir vecās karpas, kuras, kā zinādamas, ka ir labi saskatāmas, sauļo savas spuras siltajā vasaras saulītē slūžu tuvumā. Tomēr, kā esam pārliecinājušies, tās ir gudras un nav tik viegli noķeramas.

Naktsmītņu, atpūtas vietu un ūdenstūrisma piedāvājumi

Bīriņu pils | Bīriņi, Vidrižu pag., +371 29244927 / LV, RU; +371 29416661 / EN, hotel@birinupils.lv, www.birinupils.lv



Foto: Bīriņu pils arhīvs



Ungurpils Dzirnavu ezers

Ungurpils Dzirnavu ezers ir mākslīgi veidots ezers, uzpludinot Joglas upi. Tas ir unikāls ar 3 peldošajām salām, kuras veidojušās pēc ezera uzpludināšanas. Parasti tās pārziemo ezera dienvidu galā, netālu no vietas, ko sauc par Porzu birzi. Kad ezera ledus izkūst un vējš salas iekustina, tās sāk savu gaitu pa ūdeni. Vislabāko skatu uz peldošajām salām ir iespējams redzēt, dodoties laivu braucienā pa ezeru.

Ezeru ieskauj Ungurpils parks, kas ir 5,6 hektārus liels. Parks ir sakopts un tur iekārtots arī neliels sporta laukums, kā arī brīvdabas estrāde. Tā būs piemērota vieta netraucētai atpūtai. Ezera apkārtnē ir pieejama arī dabas taka, kas ļaus uzzināt par Ungurpils vēsturi, Dzirnavu ezeru, parka kokiem un krūmiem.

Makšķerēšana Ungurpils Dzirnavu ezerā

Ungurpils Dzirnavu ezers nepiedāvā licencētu makšķerēšanu, tāpēc makšķerēšanai būs nepieciešama tikai makšķerēšanas, vēžošanas un zemūdens medību karte. Ezerā ir iespējams noķert dažādas zivis, tostarp līdakas, asarus, karpas, līņus, raudas un karūsas. Par kārtību Ungurpils Dzirnavu ezerā un apkārtnē rūpējas biedrība "Ungurpils ezera saimnieks". Biedrības kontaktpersona Guntis Krūmiņš, +371 29759086. Ap ezeru ir izveidotas makšķerēšanas vietas un laipiņas.

Naktsmītņu, atpūtas vietu un ūdenstūrisma piedāvājumi

"Upeslaivas.lv" | Aloja, Limbažu nov., +371 27848414, +371 20397766, www.upeslaivas.lv
Piedāvā kajaku un kanoe nomu, SUP dēļu, kubla un velosipēdu nomu.
Piedāvā atpūtas vietu Salacas upes krastā.

Foto: Alojā uzņēmējdarbības atbalsta centrs "SALA"





Jumpravmuižas ezeru virkne

Dziļezers, Riebezers, Mazezers un Auziņezers ir Limbažu pagasta Jumpravmuižas ezeru virknē ietilpstoši, pēc sava statusa privāti ezeri, kuru tauvas joslas platums ir 4 m.

Ezeros tiek īstenota licencētā makšķerēšana, to organizē ezeru piekrastes zemju īpašnieku izveidota biedrība "Jumpravmuižas ezeru virknes apsaimniekotāju biedrība", +371 26302213. Makšķerēšanai būs nepieciešama arī makšķerēšanas karte. Šajos ezeros nav atļautas zemūdens medības un vēžošana.

Jumpravmuižas ezeru virknes ezeros atļauts izmantot tikai ezeru piekrastes zemju īpašnieku un apsaimniekotāju piedāvātos peldlīdzekļus (laivas, SUP utt.)

Pirms viesošanās šajos ezeros būs nepieciešama iepriekšēja saskaņošana.



Foto: Jolanta Šporne



Mazezers un Auziņu ezers

Mazezers un Auziņezers ir daļa no Limbažu pagasta Jumpravmuižas ezeru virknē esošajiem privātajiem ezeriem. Šie ezeri piedāvā dažādas atpūtas un izklaides iespējas dabas mīļotājiem.

Mazezera apkaimē ir pieejamas ne tikai telšu vietas, bet arī vairākas ērtības un izklaides iespējas, ko piedāvā kempings "Jumpravmuiža". Viesiem ir iespēja iznomāt mājiņas ērtākai atpūtai, kā arī nomāt kublu un pirti, kas ir lieliska izvēle relaksācijai. Bērni var izbaudīt rotaļas speciāli izveidotajā rotaļu laukumā, savukārt aktīvās atpūtas cienītājiem ir pieejams sporta laukums.

Auziņezers, līdzīgi kā citi Jumpravmuižas ezeri, piedāvā makšķerēšanas iespējas un dabas baudīšanu. Ar Mazezera nomātajām laivām ir iespējams makšķerēt arī Auziņezērā. Ezeros tiek īstenota licencētā makšķerēšana, kuru organizē Jumpravmuižas ezeru piekrastes zemju īpašnieku izveidotā biedrība "Jumpravmuižas ezeru virknes apsaimniekotāju biedrība".

Naktsmītņu, atpūtas vietu un ūdenstūrisma piedāvājumi


Kempings "Jumpravmuiža" | "Jumpravmuiža", Limbažu pag., +371 28349009, +371 26302213, +371 26487188, jumpravmuiza@inbox.lv



Foto: Kempings "Jumpravmuiža"



Foto: Kempings "Jumpravmuiža"





Visit
Limbaži

Piekraste



Salacgrīvas jahtu osta



Foto: Valentīns Apeins



Foto: Edgars Vijups

Salacgrīvas jahtu osta atrodas skaistajā Salacgrīvas pilsētā, blakus vēsturiskajai Salacgrīvas bākai un ir vieta ikvienam jahtošanas entuziastam. Jahtu ostā ir pieejamas divas peldošās piestātnes ar "fingeriem", tauvošanās bojām, nodrošinot vietu 40 jahtām. Pie jahtu piestātnes var pienākt jahtas ar iegrimēm līdz 2,3 m.

Pie jahtu piestātnes atrodas Salacgrīvas jahtu servisa ēka "BURA", kas kalpo kā ērtību un komforta centrs jahtotājiem. Ēkā jahtotājiem ir pieejamas nepieciešamās labierīcības - WC, dušas, veļas mazgāšana un žāvēšana, kā arī ir pieejama sauna, kurā ir iespēja relaksēties pēc garas dienas jūrā. Ēkā atrodas arī Salacgrīvas ostas pārvaldes administrācija un tūrisma informācijas centra punkts. Tūrisma informācijas punktā ir iespēja saņemt tūrisma izdales materiālus par Salacgrīvas pilsētu, apkārtni, Limbažu novadu un arī Vidzemes piekrasti.

Par jahtu un laivu ilgtermiņa piestātnes izmantošanu ūdens transporta īpašniekam jāslēdz līgums ar Salacgrīvas ostas pārvaldi.

Salacgrīvas ostas pārvalde

Ostas iela 6, Salacgrīva, +371 64071111, +371 29262429,
port@salacgrivaport.lv,
www.salacgrivaport.lv



Kuivižu jahtu osta

Burātāji ir aicināti atpūsties Kuivižu jahtu ostā, kur pēc burāšanas aukstā un vējainā jūrā var sasildīties un relaksēties dažādos veidos. Ostā ir pieejama 90 metrus gara apsargājama piestātne ar dziļumu līdz 3 metriem. Burātāji ir aicināti turēt savas laivas īstermiņā un ilgtermiņā vasaras sezonā ūdenī, kā arī ir pieejamas ziemas stāvvietas ilgtermiņā.

Par jahtu un laivu ilgtermiņa piestātnes izmantošanu nepieciešams sazināties ar atpūtas kompleksu "Kapteiņu osta".

Papildus iespējas:

Restorāns "Kapteiņu Osta": Piedāvā ēdienus un dzērienus visām gaumēm.

- 4 vietīgi namiņi ar saunu: Ideāli piemēroti, ja vēlas atpūsties un sasildīties pēc gara brauciena.
- Dušas un tualetes: Pieejamas viesu ērtībai.
- Servisa pakalpojumi: Nodrošina visu nepieciešamo komfortablai atpūtai.

Atpūtas komplekss "Kapteiņu osta"

Pērnavas iela 49a, Salacgrīva, +371 29390312,
info@kapteinuosta.lv



Foto: "Kuivižu jahtklubs" arhīvs



Foto: "Kuivižu jahtklubs" arhīvs



Sunset Sup

Vasara ir lielisks laiks, kad izbaudīt mierpilnas, bet tai pat laikā sportiskas aktivitātes uz ūdens. SUP dēļu noma ir viens no lieliskākajiem veidiem, kā izbaudīt Kuivižu pludmales skaistumu un atveldzēties karstās vasaras dienās!

Atpūtas baudītājiem ir pieejami 8 SUP dēļi.

Sunset Sup piedāvā iespēju iegādāties dāvanu kartes, kas ir ideāla iespēja neaizmirstamiem piedzīvojumiem vai pārdomātām dāvanām tuviniekiem.

Sunset SUP

Pērnavas iela 49a, Salacgrīva, +371 26027366, sunsidebeach@inbox.lv



Foto: Sunset Sup



Foto: Sunset Sup



Foto: Sunset Sup




Foto: Sunset Sup



Izbraucieni ar kuteri "Valhalla"

Izbrauciens ar kuteri "Valhalla" ir karaliska un krāšņa izvēle Jūsu īpašajam dzīves notikumam – dzimšanas dienā, kāzās, jubilejā vai atzīmējot tikšanos ar seniem draugiem. Kuivižu jahtklubs ir pieejams ikvienam, kas vēlas gūt neizmirstamus iespaidus un graciozi pavadīt laiku uz ūdens. Brauciens ar kuģīti ir ideāls atpūtas veids, lai uzkrātu enerģiju un atpūstos no ikdienas steigas vai baudītu saulrietus jūrā.

Izmaksas:

- 50,00 EUR / 30 minūtes 8 personām;
- 70,00 EUR / pirmā stunda 8 personām;
- 60,00 EUR / katra nākamā stunda 8 personām.

Izbraucienus ir iespējams pieteikt Jums vēlamā laikā, iepriekš piesakoties.

Izbraucieni ar kuteri "Valhalla"

Pērnavas iela 49a, Salacgrīva, +371 29990001,
kuterisvalhalla@gmail.com

Foto: Izbraucieno ar kuteri "Valhalla" arhīvs



Foto: Izbraucieno ar kuteri "Valhalla" arhīvs



Izbraucieni jūrā

Izbraucieni jūrā ar motorlaivu ir aizraujošs veids, kā pavadīt laiku ar draugiem un ģimeni. Laiva, kas ir ideāli piemērota līdz 6 cilvēku lielai kompānijai, nodrošina ērtu un neaizmirstamu piedzīvojumu viļņu šalkoņā. Motorlaivas brauciens piedāvā ne tikai adrenalīna devu, bet arī iespēju baudīt jūras skaistumu un brīvības sajūtu.

Izbraucienus ir iespējams pieteikt Jums vēlamā laikā, iepriekš piesakoties.

Izbraucieni jūrā

Ostas iela, Salacgrīva, +371 29239481



Foto: Kristiāna Kauliņa



Atpūtas vieta "Kriminalnieki"

Atpūtas vieta "Kriminalnieki" piedāvā ne tikai nakšņošanas iespējas jūras krastā, bet arī daudzveidīgas un kvalitatīvas izklaides iespējas pie ūdens. Jūsu ērtībām pieejama katamarānu, SUP dēļu un velosipēdu noma, kas nodrošinās aktīvu un aizraujošu atpūtu. Nedēļas nogalēs atpūtnieki var izbaudīt kafējnīcas "Poseidon" gardos piedāvājumus.

Atpūtas vieta "Kriminalnieki"

Liedaga iela 65, Tūja, Liepupes pag., GPS: Lat: 57.503231, Lon: 24.381563, +371 26883916, +371 20405386

Foto: atpūtas vieta "Kriminalnieki" arhīvs



Foto: atpūtas vieta
"Kriminalnieki" arhīvs





Vārzu pludmale

Vārzu pludmalē ir pieejama tūrisma informācija par apskates vietām un piedāvājumiem novadā, glābšanas stacija ar medicīnas punktu. Apmeklētājiem ir pieejami 3 SUP dēļi nomai, gardi saldējumi, kā arī pieejamas tualetes un pārgērbšanās kabīnes. Lai noskalotos no smiltīm, atpūtniekiem ir pieejamas āra dušas. Turklāt pludmalē ir ierīkots bērnu rotaļu laukums enerģiskām aktivitātēm un sauļošanās vietas ar terasēm tiem, kas vēlas sauļoties. Viens no unikāliem vides elementiem, kas izveidots projekta ietvaros, ir logu rāmis, no kura paveras gleznains skats uz apkārtējo ainavu.



Foto: Ingus Evertovskis



Foto: Facebook: Vārzas –Sidrabini/Sēkliši & Lauču pludmales



Pludmales

Tūjas pludmale

Tūjas pludmale ir īsts dabas skaistuma stūrītis, kas vilina ar savu smilšaino krastu un dzidro jūras ūdeni. Viena no pludmales īpašajām vietām ir Tūjas laivu steķis, kas piedāvā iespēju apbrīnot tradicionālās latviešu zvejniecības mantojumu un ainavisko piekrasti. Tūjas pludmale ir ideāla vieta, kur aizmirsties no ikdienas rūpēm un izbaudīt mierpilnu atpūtu pie dabas.

Vidzemes akmeņainā jūrmala

Dabas liegums atrodas Limbažu novada Liepupes un Salacgrīvas pagasta teritorijās. Tas izveidots skaistākajā un daudzveidīgākajā piekrastes posmā starp Tūju un Vitrupi, ietverot smilšakmens atsegumus un plašākās akmeņainās pludmales, piekrastes viensētu ainavu un mežus. Lieguma jūras teritoriju raksturo zemūdens smilšu vaļņi un sēkļi, akmeņu sakopojumi, dziļāk arī rupjas smiltis, grants, oļu un akmeņu grunts.

Salacgrīvas kreisā krasta pludmale

Salacgrīvas kreisā krasta pludmale ir īstena pērle Ziemeļvidzemes piekrastē. Ar savu plašo, smilšaino pludmales zonu, tā piedāvā ideālu vietu atpūtai visai ģimenei. Īpaši bērniem patiks labi iekārtotais bērnu laukumiņš, kur var jautri pavadīt laiku. Vasarā šeit katrs cilvēks spēs sev atrast vietīņu, kur nesteidzīgi baudīt mierīgu un relaksējošu atpūtu pie jūras, tālu no pārmērīga cilvēku pieplūduma.





Pludmales

Salacgrīvas labā krasta pludmale

Salacgrīvas labā krasta pludmale ir ideāli piemērota pastaigām, baudot svaigo jūras gaisu. Šeit Jūs sagaida gleznainas kāpas, kas piešķir pludmalei neatkārtojamu šarmu. Jūrā izkaisītie akmeņi piešķir vietai raksturu, bet padara peldēšanu bīstamu. Laimīgākajiem apmeklētājiem var paveikties ieraudzīt simtiem graciozu gulbju, kas rotā šo brīnišķīgo piekrasti.

Kuivižu pludmale

Kuivižu pludmale ir idillisks miera un atpūtas stūrītis, kur baudīt rāmu atpūtu pie ūdens un vērot apburošus saulrietus. Pludmales atpazīstamības zīme ir skaistais Kuivižu mols, no kura paveras skats uz ostas akvatoriju, kas papildina šīs pludmales šarmu. Tā ir ideāla vieta tiem, kas vēlas atslābināties un izbaudīt dabas skaistumu.

Ainažu pludmale

Ainažu pludmale – miera oāze, kur var atgūt spēkus pēc garas darba dienas. Šeit var baudīt brīnišķīgus saulrietus un veldzēties atsvaidzinošās peldēs. Pludmale atrodas pašā Latvijas-Igaunijas robežas tuvumā, un netālu slejas Ainažu Ziemeļu mols – vienīgais Ainažu ostas vēsturiskās darbības liecinieks. Šī vieta piedāvā ideālu vidi relaksācijai un dabas skaistuma baudīšanai.

Foto: Kristiāna Kauliņa



Foto: Kristiāna Kauliņa



Foto: Kristiāna Kauliņa



Noderīga informācija

Limbažu novada tūrisma informācijas centri

Limbažu novada tūrisma informācijas centrs

Torņa iela 3, Limbaži, +371 64070608, +371 28359057,
visitimbazi@limbazunovads.lv

Salacgrīvas tūrisma informācijas centrs

Rīgas iela 10A, Salacgrīva, +371 26463025, +371 64041254,
visitsalacgriva@limbazunovads.lv

Staiceles tūrisma informācijas centrs

Lielā iela 13, Staicele, +371 64035371, +371 27806452,
visitstaicele@limbazunovads.lv

Ainažu tūrisma informācijas punkts

Valdemāra iela 50A, Ainaži, +371 26414207,
visitainazi@limbazunovads.lv

www.visitlimbazi.lv

Operatīvo dienestu tālruni:

112 Vienotais ārkārtējo notikumu numurs. Valsts
ugunsdzēsības

un glābšanas dienests.

110 Valsts policija

113 Neatliekamās medicīnas palīdzības dienests

114 Gāzes avārijas dienests

Latvijas meži, upes, ezeri, jūra, purvi, pļavas un citas dabas teritorijas ir atvērtas visiem, kas spēj novērtēt to saturu, skaistumu un cienīt to tiesības uz pastāvēšanu. Dabas tūrista ētikas kodekss kā padomdevējs ir domāts ikvienam – ceļotājam, dabas vērotājam, pētniekam, atpūtniekam, ogotājam, sēņotājam, aktīvās vai pasīvās atpūtas baudītājam, kas dodas dabā. Mūsu kopējais mērķis ir sargāt un saglabāt nākamībai dabas vērtības – nedzīvo un dzīvo dabu, dzīvotnes, ainavu, cilvēka un dabas mijiedarbībā veidoto vidi.




Informatīvo izdevumu sagatavoja Limbažu novada pašvaldības aģentūra "LAUTA"

Dizains un makets: Salacgrīvas tūrisma informācijas centrs

Brošūrā ir iekļauti tūrisma piedāvājumi, kuri ir saskaņoti ar pakalpojuma sniedzējiem. Nesaskaņota informācija netiek iekļauta!

Ja Jums ir aktuāls piedāvājums, kuru vēlaties iekļaut brošūrā, aicinām sazināties ar Salacgrīvas tūrisma informācijas centru:

visitsalacgriva@limbazunovads.lv,
+371 26463025





Uz tikšanas Limbažu novada ūdeņos!
2024